



# Ruta Estratégica Propuesta

---



INSTITUTO NACIONAL DE  
ESTADÍSTICA

Guatemala, Febrero 2021

## Marco Legal

- Desactualizado
- No responde a las necesidades actuales de estadísticas
- Mandato formal, pero no operativo



## Gobernanza

- No genera lineamientos estratégicos para producir estadística útil para informar decisiones de política pública
- Estructura obsoleta
- CNE ineficiente



## Capacidades

- Poca capacidad instalada
- Liderazgo formal, pero sin capacidad de ejecución del INE (SEN)
- Recurso humano desactualizado



## Recursos

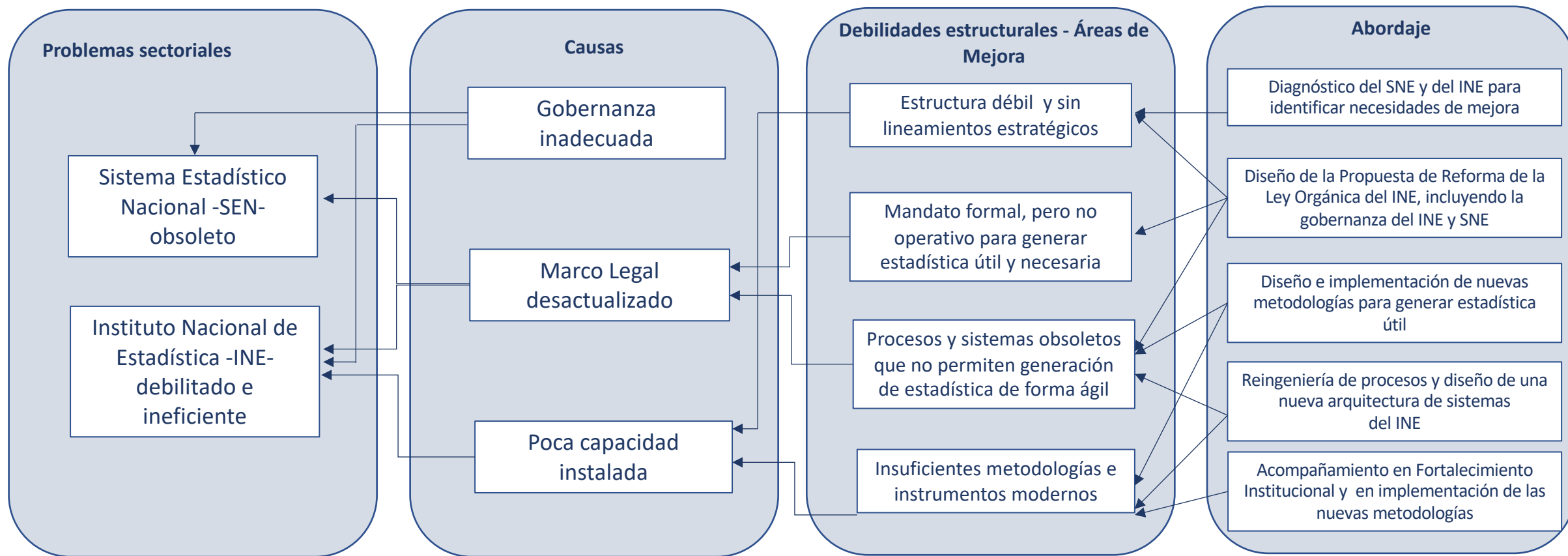


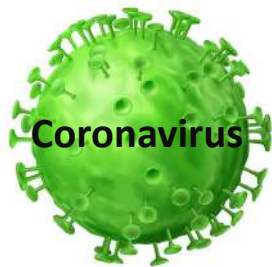
### **Internos:**

Presupuesto limitado,  
plataforma desactualizada  
Infraestructura inadecuada

### **Externos:**

Cooperación Internacional  
sin alineación, registros administrativos  
débiles





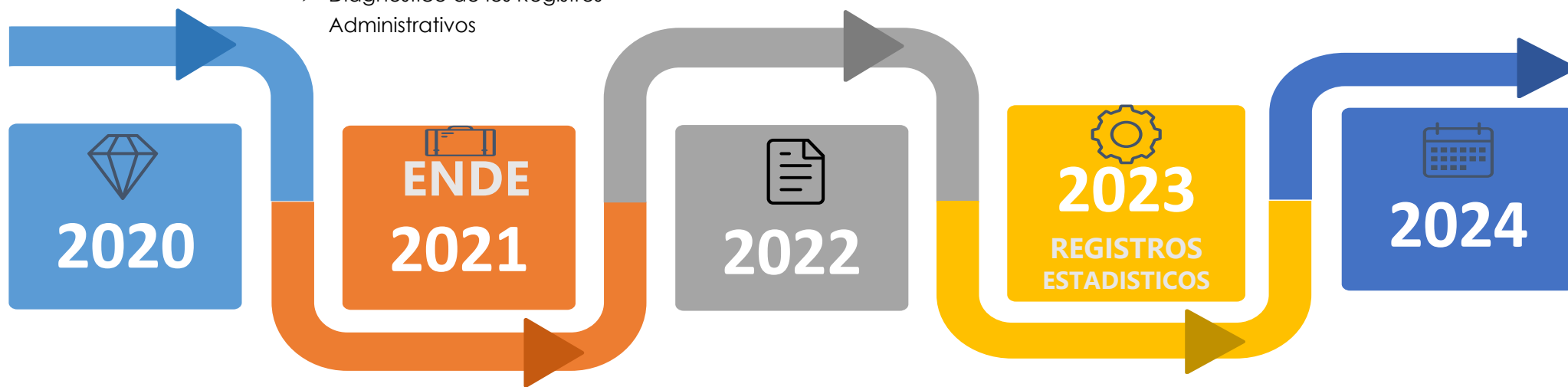
- ODS 2030
- KATUN 2032
- Marco de Cooperación SNU 2020-2025



# Hoja de Ruta preliminar

- Definición de nuevas políticas
- Construcción de capacidades
- ENEI 2021
- ENIGH 2021 - 2022
- Diagnostico de los Registros Administrativos

- Desarrollo e implementación de plataformas ágiles
- Acompañamiento a entidades que producen la información



- Diagnóstico / Evaluación SEN
- Inventario de herramientas y cooperación
- Definición de nueva estrategia
- Inicio de alineación de la Cooperación Internacional

- Acciones en función del ciclo censal:
  - Cartografía digital,
  - ENIGH 2021-2022 (nueva base IPC)
  - Encovi 2022
- SEN: fortalecimiento de los registros administrativos, nuevos estándares
- Modernización tecnológica

- Planificación hacia el Censo de Población 2028, con base
  1. Nuevo IPC
  2. Nueva ENA
  3. Nueva ENEI
  4. EPM
  5. Cartografía digital





## PRODUCCIÓN ESTADÍSTICA

- Publicación de resultados de:
  - Encuesta de Evaluación de la Calidad de los Servicios Públicos Básicos 2019 -ENCASBA-
  - Encuesta Nacional de Empleo e Ingresos – ENEI 2-2019
  - Encuesta Nacional Agropecuaria – ENA 2019-2020
- Índices Económicos
  - Índice de Precios al Consumidor -IPC-
  - Canasta Básica Alimentaria -CBA- y Canasta Ampliada -CA-
  - Índice de Precios al por Mayor -IPM-
  - Índice de Precios de Materiales de Construcción -IPMC-
  - Índice de Precios al Productor -IPP-
- Estadísticas Continuas (Registros administrativos nacimiento, defunciones, ambiente, genero, violencia, salud, educación, entre otros)
- Hoja de Balance de Alimentos -HBA-
- Directorio Nacional Estadístico de Empresas -DINESE-
- Sistema de Precios de Referencia



## PRODUCTOS POSTCENSALES

- Elaboración y publicación de:
  - Proyecciones de Población departamental con desagregación por sexo y edad.
  - Proyecciones de Población municipal con desagregación por sexo y edad.
- Elaboración del Marco Maestro de Muestra –MMM–
- Recepción de la cartografía generada por el Censo de Población 2018, la cual fue **revisada exhaustivamente y ordenada para fácil acceso y su uso interno.**



CONSULTA LOS

# DATOS DE POBLACIÓN



INE

INSTITUTO NACIONAL DE  
ESTADÍSTICA

## ESTIMACIONES Y PROYECCIONES DE POBLACIÓN

---

Guatemala, Febrero 2021





# 14,901,286

## Población censada



Hombres

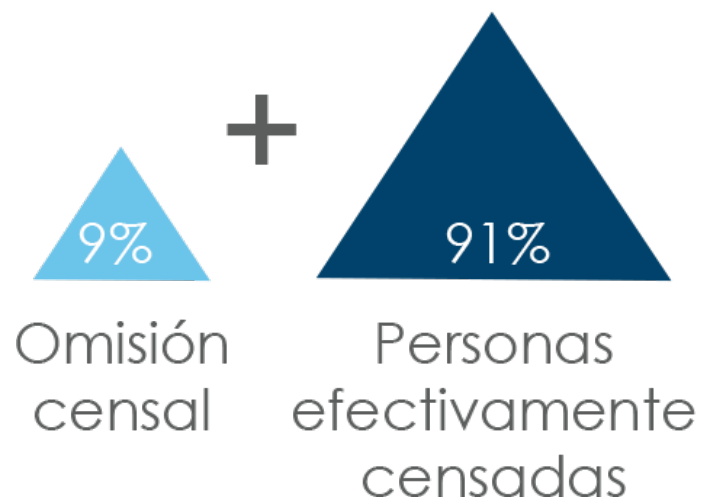
**7,223,096**

Mujeres

**7,678,190**



16,346,950



=

Población total  
100%

- La población omitida no fue contabilizada por razones como:
- No se logró acceder al área (algunas urbanizaciones privadas, no lo permitieron conflictos territoriales, seguridad ciudadana).
- Quien contestó la entrevista (informante) olvidó mencionar a alguna persona del hogar.
- Las personas no quisieron contestar al censista.



## Omisiones censales calculadas para países de la región, años 1950 - 2020

| <b>País</b>      | <b>1950</b> | <b>1960</b> | <b>1970</b> | <b>1980</b> | <b>1990</b> | <b>2000</b> | <b>2010</b> | <b>2020</b> |
|------------------|-------------|-------------|-------------|-------------|-------------|-------------|-------------|-------------|
| Colombia         | 11.5        | 5.9         | 12.7        | 10.2        | 8.5         | 4.2         |             | 8.5         |
| Costa Rica       | 16.5        | 9.8         | 6.3         | 9.0         |             | 3.1         | 6.7         |             |
| El Salvador      | 15.6        | 11.6        | 5.7         |             | 5.8         | 5.8         |             |             |
| <b>Guatemala</b> | <b>9.5</b>  | <b>7.1</b>  | <b>11.4</b> | <b>13.8</b> | <b>16.6</b> | <b>8.3</b>  |             | <b>9.0</b>  |
| Honduras         | 8.0         | 8.9         | 11.9        | 8.3         |             | 4.6         | 7.6         |             |
| Nicaragua        | 18.4        | 21.0        | 24.1        |             | 5.5         | 4.4         |             |             |
| Panamá           | 12.0        | 10.6        | 6.0         | 7.8         | 5.7         | 6.3         | 5.9         |             |
| Paraguay         | 9.8         | 9.3         | 9.2         | 10.0        | 6.3         | 6.2         | 24.6        |             |

### Fuentes de información:

CELADE/CEPAL Estado de avance de los censos de 2020 e identificación de las necesidades nacionales



# Estimaciones y proyecciones de la población total a nivel municipal

| Departamento y municipio | 2020       | 2021       |
|--------------------------|------------|------------|
| Total Nacional           | 16,858,333 | 17,109,746 |
| Guatemala                | 3,515,775  | 3,557,909  |
| Guatemala                | 1,195,727  | 1,204,964  |
| Santa Catarina Pinula    | 86,575     | 86,980     |
| San José Pinula          | 88,345     | 89,001     |
| San José Del Golfo       | 8,358      | 8,409      |
| Palencia                 | 74,175     | 74,517     |
| Chinautla                | 122,321    | 123,356    |
| San Pedro Ayampuc        | 65,894     | 66,926     |
| Mixco                    | 496,992    | 507,220    |
| San Pedro Sacatepéquez   | 54,897     | 55,723     |
| San Juan Sacatepéquez    | 278,200    | 281,520    |
| San Raymundo             | 38,575     | 38,739     |
| Chuarrancho              | 16,697     | 16,872     |
| Fraijanes                | 62,067     | 62,906     |
| Amatitlán                | 148,330    | 150,322    |
| Villa Nueva              | 466,922    | 475,373    |
| Villa Canales            | 165,839    | 166,831    |
| Petapa                   | 145,861    | 148,250    |





## Ruta Estratégica Propuesta

---

Guatemala, Febrero 2021